









Tappa  
**6<sup>a</sup>**

## FIDENZA VILLAGE - MARINA DI CARRARA

km 172

cronotabella

VENERDÌ 14 MAGGIO 2010

ALTIM.	LOCALITA'		DISTANZE			ORA DI PASSAGGIO		
			par- ziali	per- corse	da per- correre	media km/ora		
						37	39	41
<b>Provincia di PARMA</b>								
<b>70</b>	<b>FIDENZA VILLAGE</b>	<b>km 0 - ss. 9</b>	<b>0,0</b>	<b>0,0</b>	<b>172,0</b>	<b>12.50</b>	<b>12.50</b>	<b>12.50</b>
63	Sanguinaro		5,9	5,9	166,1	12.59	12.59	12.58
63	Inn. sp. 357	sp. 357	3,5	9,4	162,6	13.05	13.04	13.03
77	Noceto		2,5	11,9	160,1	13.09	13.08	13.07
131	Medesano		7,1	19,0	153,0	13.20	13.19	13.17
134	Felegara		4,3	23,3	148,8	13.27	13.25	13.24
168	Ramiola		3,6	26,9	145,1	13.33	13.31	13.29
146	Fornovo di Taro	ss. 62	1,2	28,1	144,0	13.35	13.33	13.31
151	Inn. sp.308	sp. 308	1,4	29,5	142,6	13.37	13.35	13.33
203	Citerna		7,0	36,5	135,6	13.49	13.46	13.43
242	Solignano		5,8	42,3	129,8	13.58	13.55	13.51
266	Staz. di Valmozzola		5,2	47,4	124,6	14.06	14.02	13.59
328	Roccamurata		8,5	55,9	116,1	14.20	14.16	14.11
	n.5 gallerie (m 417, 375, 105, 234, 211)							
352	Ostia Parmense		2,9	58,8	113,2	14.25	14.20	14.16
400	Borgo Val di Taro	sp. 20	7,6	66,4	105,6	14.37	14.32	14.27
<b>Provincia di MASSA CARRARA</b>								
	<b>946 Passo del Brattello</b>		<b>11,0</b>	<b>77,4</b>	<b>94,6</b>	<b>14.55</b>	<b>14.49</b>	<b>14.43</b>
840	Bratto		2,8	80,2	91,9	15.00	14.53	14.47
629	Grondola		7,2	87,4	84,7	15.11	15.04	14.57
	sottopasso ferrovia (m 200)							
262	Inn. ss. 62	ss. 62	7,7	95,0	77,0	15.24	15.16	15.09
	<b>236 Pontremoli</b>		<b>1,7</b>	<b>96,8</b>	<b>75,3</b>	<b>15.26</b>	<b>15.18</b>	<b>15.11</b>
170	Pianfurcano		7,8	104,6	67,5	15.39	15.30	15.23
130	Villafranca in Lunigiana		5,7	110,3	61,8	15.48	15.39	15.31
	<b>66 Aulla</b>	<b>ss. 63</b>	<b>11,3</b>	<b>121,6</b>	<b>50,5</b>	<b>16.07</b>	<b>15.57</b>	<b>15.47</b>
	P.L.							
92	Bv. per Canova	sp. 13	4,9	126,5	45,6	16.15	16.04	15.55
205	Canova		2,1	128,6	43,5	16.18	16.07	15.58
205	Ceserano	sp. 11	2,2	130,8	41,3	16.22	16.11	16.01
192	Bardine di San Terenzo		3,3	134,1	38,0	16.27	16.16	16.06
284	San Terenzo Monti	ss. 446	2,1	136,2	35,9	16.30	16.19	16.09
520	Passo del Cucco		4,2	140,3	31,7	16.37	16.25	16.15
515	Bv. per Carrara	ss. 446 dir	1,3	141,6	30,4	16.39	16.27	16.17
	<b>654 Spolverina</b>	<b>Piana di Coppino</b>	<b>3,0</b>	<b>144,6</b>	<b>27,4</b>	<b>16.44</b>	<b>16.32</b>	<b>16.21</b>
<b>540</b>	<b>Castelpoggio</b>		<b>4,9</b>	<b>149,5</b>	<b>22,6</b>	<b>16.52</b>	<b>16.39</b>	<b>16.28</b>
210	Gragnana		3,9	153,3	18,7	16.58	16.45	16.34
114	Carrara	viale Potrignano	2,3	155,6	16,5	17.02	16.49	16.37
147	Torano	via Torano - via Colonnata	1,5	157,1	15,0	17.04	16.51	16.39
	<b>286 Bedizzano</b>		<b>4,2</b>	<b>161,3</b>	<b>10,8</b>	<b>17.11</b>	<b>16.58</b>	<b>16.46</b>
269	Codena	via Codena	1,2	162,5	9,5	17.13	17.00	16.47
81	Carrara	via 20 Settembre	3,3	165,8	6,3	17.18	17.05	16.52
<b>3</b>	<b>MARINA DI CARRARA</b>	<b>via Roma</b>	<b>6,3</b>	<b>172,0</b>	<b>0,0</b>	<b>17.29</b>	<b>17.14</b>	<b>17.01</b>

NOTE:



Traguardo Volante: Aulla (km 121.6)



Rifornimento: Pontremoli (km 99-102)



Gran Premio della Montagna: Passo del Brattello - 2<sup>a</sup> cat. (km 77.4); Spolverina - 2<sup>a</sup> cat. (km 144.6);  
Bedizzano - 3<sup>a</sup> cat. (km 161.3)



Galleria/Tunnel



Passaggio a livello